

	<p>LUBUSKI URZĄD WOJEWÓDZKI w GORZOWIE WIELKOPOLSKIM 66-400 Gorzów Wielkopolski, ul. Jagiellończyka 8 Wojewódzkie Centrum Zarządzania Kryzysowego tel. 95 785 13 17, 95 728 87 77, fax. 95 728 87 78, 95 728 87 79, kom. 609 796 508 e-mail: centrum.kryzysowe@lubuskie.uw.gov.pl</p>	
---	---	---

BZK-I.6352.21.2023

Gorzów Wlkp., dnia 5 marca 2024 r.

RAPORT SYTUACYJNY NR 47

Sytuacja hydrologiczno-meteorologiczna na terenie woj. lubuskiego

1. Sytuacja meteorologiczna

W dzień zachmurzenie duże, rano i po południu z większymi przejaśnieniami. Miejscami słabe opady deszczu, początkowo na krańcach północnych regionu możliwy deszcz ze śniegiem. Temperatura maksymalna od 5°C do 7°C. Wiatr słaby, okresami umiarkowany, północno-wschodni i północny. W nocy zachmurzenie duże z większymi przejaśnieniami i rozpogodzeniami. Początkowo możliwe są słabe opady deszczu. Przy rozpogodzeniach utworzą się mgły ograniczające widzialność do 200 m. Temperatura minimalna od 1°C do 3°C, przy rozpogodzeniach spadki do około -1°C. Wiatr słaby, wschodni i północno-wschodni.

W ciągu ostatniej doby w zlewni Warty i Odry granicznej wystąpiły lokalnie słabe opady atmosferyczne.

2. Sytuacja hydrologiczna

W dniu 05.03.2024 r. zaobserwowano przekroczenie:

- **stanu alarmowego na 2 stacjach wodowskazowych:**
Kostrzyn nad Odrą – rzeka Warta, Bledzew – rzeka Obrą
- **stanu ostrzegawczego na 13 stacjach wodowskazowych:**
Szprotawa – rzeka Szprotawa, Słubice – rzeka Odra, Kostrzyn nad Odrą – Odra, Połęczko – rzeka Odra, Świerkocin – rzeka Warta, Gorzów Wlkp. – rzeka Warta, Nietków – rzeka Odra, Santok – rzeka Warta, Santok – rzeka Noteć, Skwierzyna – rzeka Warta, Cigacice – rzeka Odra, Gościmiec – rzeka Noteć, Nowe Drezenko – rzeka Noteć

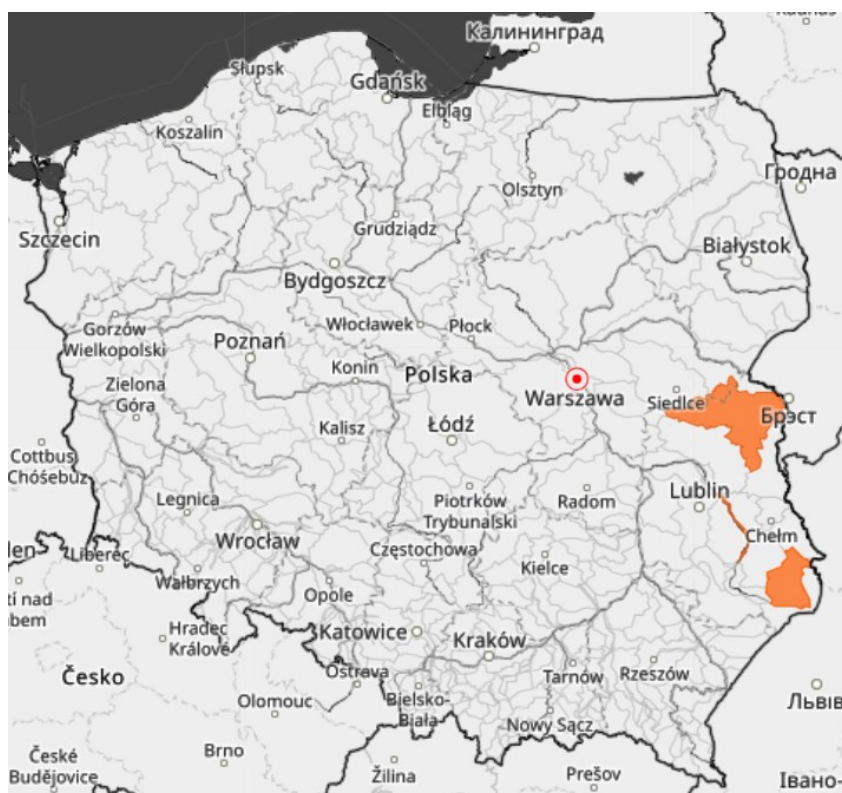
Na dopływach Warty obserwowano głównie spadki stanów wody, lokalnie zaznaczyła się stabilizacja. Występowały także wahania spowodowane oddziaływaniem urządzeń hydrotechnicznych. Stany wody układały się w strefie wody wysokiej, lokalnie średniej i niskiej.

Na Noteci i jej dopływach dominowały spadki i stabilizacja stanów wody, punktowo zaznaczył się niewielki wzrost. Występowały także wahania spowodowane oddziaływaniem urządzeń hydrotechnicznych. Stany wody układały się w strefie wody wysokiej.

Na granicznym odcinku Odry poniżej Słubic do profilu wodowskazowego Bielinek obserwowano spadki stanów wody. Stany wody układały się w strefie wody wysokiej.




W dniu 5 marca 2024 r. brak obowiązujących ostrzeżeń hydrologicznych na terenie woj. lubuskiego:

**Мапа
ostrzeżenia hydro IMGW z dnia 05.03.2024 r. - obszar kraju**



**Мапа
ostrzeżenia hydro IMGW z dnia 05.03.2024 r. - obszar województwa lubuskiego**



-  **1** gwałtowne wzrosty stanów wody
-  **2** wezbranie z przekroczeniem stanów ostrzegawczych
-  **3** wezbranie z przekroczeniem stanów alarmowych

3. Raporty od podległych jednostek w sprawie podjętych działań w związku z podwyższonymi stanami wód w woj. lubuskim

Starostwo Powiatowe w Zielonej Górze

Sukcesywnie ustępują jednostkowe podtopienia terenów. Brak zagrożeń dla budynków ze strony rzeki Odry. Utrzymane jest bieżące monitorowanie stanu rzek na terenie powiatu zielonogórskiego. Utrzymana jest możliwość uruchomienia powiatowego magazynu przeciwpowodziowego. (dane z 05.03.2024 r.)

Urząd Miasta w Zielonej Górze

Utrzymywany stan ostrzegawczy rzeki Odra na całym odcinku miasta Zielona Góra. Obecnie na terenie miasta nie występuje zagrożenie powodziowe. Stale monitorowany jest stan rzeki oraz prowadzona jest analiza sytuacji. Brak interwencji dot. podtopień posesji i terenów przy posesjach. (dane z 05.03.2024 r.)

Urząd Miasta w Gorzowie Wlkp.

W dniach 5-6 marca w godz. 9.00 – 16.00 na terenie miasta Gorzowa Wielkopolskiego realizowane będą działania przeciwpowodziowe mające na celu dalszą kontynuację wypompowywania wody z rozlewisk zlokalizowanych przy ul. Korsaka oraz ul. Południowej. (dane z 04.03.2024 r.)

4. Obowiązujące pogotowia oraz alarmy przeciwpowodziowe w gminach i powiatach woj. lubuskiego.

teren obowiązywania ostrzeżenia	położenie – powiat	organ wprowadzający ostrzeżenie	rzeka	rodzaj ostrzeżenia	data obowiązywania
gmina Trzciel, Pszczew, Międzyrzecz, Bledzew, Skwierzyna	pow. międzyrzecki	Starosta Międzyrzecki	Obra	alarm przeciwpowodziowy	od 04.01.2024
miasto Gorzów Wlkp.	m. Gorzów Wlkp.	Prezydent UM w Gorzowie Wlkp.	Warta	pogotowie przeciwpowodziowe	od 02.02.2024
gmina Skwierzyna	pow. międzyrzecki	Burmistrz Skwierzyny	Warta	pogotowie przeciwpowodziowe	od 08.02.2024
gmina Sulechów	pow. zielonogórski	Burmistrz Sulechowa	Odra	pogotowie przeciwpowodziowe	od 08.02.2024
miasto Żagań	pow. żagański	Burmistrz Żagania	Czarna Wielka	pogotowie przeciwpowodziowe	od 27.02.2024
gmina Przytoczna	pow. międzyrzecki	Wójt Gminy Przytoczna	Warta	pogotowie przeciwpowodziowe	od 13.02.2024

miasto Kostrzyn nad Odrą	pow. gorzowski	Burmistrz Kostrzyna nad Odrą	Odra i Warta	pogotowie przeciwpowodziowe	od 14.02.2024
gmina Słońsk	pow. sulęciński	Wójt Gminy Słońsk	Warta	pogotowie przeciwpowodziowe	od 19.02.2024
gmina Drezdenko	pow. strzelecko-drezdenecki	Burmistrz Drezdenka	Noteć	pogotowie przeciwpowodziowe	od 20.02.2024
gmina Zwierzyn	pow. strzelecko-drezdenecki	Wójt Gminy Zwierzyn	Noteć	pogotowie przeciwpowodziowe	od 21.02.2024
gmina Stare Kurowo	pow. strzelecko-drezdenecki	Wójt Gminy Stare Kurowo	Noteć	pogotowie przeciwpowodziowe	od 21.02.2024

Alarmy przeciwpowodziowe: 1

Pogotowia przeciwpowodziowe: 10

5. Ogólna ocena sytuacji w woj. lubuskim

Liczba stacji hydrologicznych, na których można obserwować przekroczenia stanów alarmowych spadła do 2. Wciąż licznie utrzymują się przekroczenia stanów ostrzegawczych (13). W najbliższych dniach prognozuje się ich spadek.

Na Warcie w dalszym ciągu dominuje stabilizacja i niewielkie spadki stanów wody. W Kostrzynie nad Odrą na Warcie oraz w Bledzewie na Obrze utrzymują się stany alarmowe.

Na rzece Odra, Bóbr oraz Nysa Łużycka występują spadki stanów wód.

Na Noteci wciąż występuje wysoki stan wód, który w najbliższych dniach stopniowo będzie się obniżał.

Występują lokalne podtopienia nieużytków rolnych (ok. 6 800 ha) oraz piwnic. Aktualnie 18 gmin zostało dotkniętych podtopieniami, w których zalaniu uległo 88 gospodarstw rolnych. Aktualnie brak zagrożenia powodziowego. Sytuacja jest na bieżąco monitorowana.

Utrzymana jest możliwość uruchomienia gminnych oraz powiatowych magazynów przeciwpowodziowych, a także wojewódzkiego magazynu przeciwpowodziowego.

Opracowała na podstawie danych z IMGW, PGW Wody Polskie oraz jednostek samorządu terytorialnego:

Kamila Komarnicka-Tatarynowicz

Wojewódzkie Centrum Zarządzania Kryzysowego Wydział Bezpieczeństwa i Zarządzania Kryzysowego LUW w Gorzowie Wlkp.

Lp.	Nazwa stacji	Rzeka	Stan aktualny	Stan ostrzegawczy	Stan alarmowy	Trend	Powyżej progu ostrzegawczego	Powyżej progu alarmowego	Prognoza
1.	NOWA SÓL	Odra	358	400	450	malejący	-	-	353 (śr, 2024-03-06 06:00), 348 (cz, 2024-03-07 06:00), 344 (pt, 2024-03-08 06:00)
2.	SŁUBICE	Odra	362	360	410	malejący	2	-	350 (śr, 2024-03-06 06:00), 341 (cz, 2024-03-07 06:00), 336 (pt, 2024-03-08 06:00)
3.	KOSTRZYN NAD ODRĄ	Odra	451	420	470	malejący	31	-	448 (śr, 2024-03-06 06:00), 442 (cz, 2024-03-07 06:00), 436 (pt, 2024-03-08 06:00)
4.	BIAŁA GÓRA	Odra	351	360	470	malejący	-	-	345 (śr, 2024-03-06 06:00), 341 (cz, 2024-03-07 06:00), 337 (pt, 2024-03-08 06:00)
5.	POŁĘCKO	Odra	313	310	350	malejący	3	-	306 (śr, 2024-03-06 06:00), 301 (cz, 2024-03-07 06:00), 295 (pt, 2024-03-08 06:00)
6.	NIETKÓW	Odra	379	370	400	malejący	9	-	373 (śr, 2024-03-06 06:00), 369 (cz, 2024-03-07 06:00), 363 (pt, 2024-03-08 06:00)
7.	CIGACICE	Odra	360	350	400	malejący	10	-	356 (śr, 2024-03-06 06:00), 350 (cz, 2024-03-07 06:00), 344 (pt, 2024-03-08 06:00)

Lp.	Nazwa stacji	Rzeka	Stan aktualny	Stan ostrzegawczy	Stan alarmowy	Trend	Powyżej progu ostrzegawczego	Powyżej progu alarmowego	Prognoza
1.	KOSTRZYN NAD ODRĄ	Warta	439	360	410	malejący	79	29	437 (śr, 2024-03-06 06:00), 434 (cz, 2024-03-07 06:00), 430 (pt, 2024-03-08 06:00)
2.	ŚWIERKOCIN	Warta	458	450	500	bez zmian	8	-	458 (śr, 2024-03-06 06:00), 457 (cz, 2024-03-07 06:00), 456 (pt, 2024-03-08 06:00)
3.	GORZÓW WIELKOPOLSKI	Warta	449	390	470	bez zmian	59	-	449 (śr, 2024-03-06 06:00), 448 (cz, 2024-03-07 06:00), 446 (pt, 2024-03-08 06:00)
4.	SANTOK	Warta	469	420	490	bez zmian	49	-	468 (śr, 2024-03-06 06:00), 467 (cz, 2024-03-07 06:00), 464 (pt, 2024-03-08 06:00)
5.	SKWIERZYNA	Warta	433	380	460	malejący	53	-	432 (śr, 2024-03-06 06:00), 429 (cz, 2024-03-07 06:00), 426 (pt, 2024-03-08 06:00)

Lp.	Nazwa stacji	Rzeka	Stan aktualny	Stan ostrzegawczy	Stan alarmowy	Trend	Powyżej progu ostrzegawczego	Powyżej progu alarmowego	Prognoza
1.	GUBIN	Nysa łużycka	159	300	400	malejący	-	-	150 (śr, 2024-03-06 06:00), 153 (cz, 2024-03-07 06:00), 151 (pt, 2024-03-08 06:00)
2.	JANISZOWICE	Nysa łużycka	151	-	-	malejący	-	-	-
3.	PRZEWÓZ	Nysa łużycka	134	290	350	malejący	-	-	138 (śr, 2024-03-06 06:00), 136 (cz, 2024-03-07 06:00), 136 (pt, 2024-03-08 06:00)
4.	SANICE	Nysa łużycka	152	-	-	bez zmian	-	-	-

Lp.	Nazwa stacji	Rzeka	Stan aktualny	Stan ostrzegawczy	Stan alarmowy	Trend	Powyżej progu ostrzegawczego	Powyżej progu alarmowego	Prognoza
1.	NOWOGRÓD BOBRZAŃSKI	Bóbr	163	250	300	bez zmian	-	-	166 (śr, 2024-03-06 06:00), 166 (cz, 2024-03-07 06:00), 154 (pt, 2024-03-08 06:00)
2.	DOBROSZÓW WIELKI	Bóbr	320	-	-	bez zmian	-	-	322 (śr, 2024-03-06 06:00), 322 (cz, 2024-03-07 06:00), 316 (pt, 2024-03-08 06:00)
3.	ŻAGAŃ	Bóbr	279	340	400	malejący	-	-	279 (śr, 2024-03-06 06:00), 275 (cz, 2024-03-07 06:00), 260 (pt, 2024-03-08 06:00)
4.	STARY RADUSZEC	Bóbr	400	450	500	malejący	-	-	391 (śr, 2024-03-06 06:00), 388 (cz, 2024-03-07 06:00), 383 (pt, 2024-03-08 06:00)
5.	SZPROTAWA	Bóbr	136	200	250	malejący	-	-	145 (śr, 2024-03-06 06:00), 140 (cz, 2024-03-07 06:00), 134 (pt, 2024-03-08 06:00)

Lp.	Nazwa stacji	Rzeka	Stan aktualny	Stan ostrzegawczy	Stan alarmowy	Trend	Powyżej progu ostrzegawczego	Powyżej progu alarmowego	Prognoza
1.	SANTOK	Noteć	292	250	330	malejący	42	-	291 (śr, 2024-03-06 06:00), 290 (cz, 2024-03-07 06:00), 288 (pt, 2024-03-08 06:00)
2.	GOŚCIMIEC	Noteć	339	290	380	malejący	49	-	337 (śr, 2024-03-06 06:00), 336 (cz, 2024-03-07 06:00), 336 (pt, 2024-03-08 06:00)
3.	NOWE DREZDENKO	Noteć	306	290	340	malejący	17	-	305 (śr, 2024-03-06 06:00), 304 (cz, 2024-03-07 06:00), 304 (pt, 2024-03-08 06:00)

Lp.	Nazwa stacji	Rzeka	Stan aktualny	Stan ostrzegawczy	Stan alarmowy	Trend	Powyżej progu ostrzegawczego	Powyżej progu alarmowego	Prognoza
1.	PLEŚNO	Lubsza	133	160	200	bez zmian	-	-	-
2.	PRZEWOŹNIKI	Skroda	272	300	340	malejący	-	-	-
3.	IŁOWA	Czarna Mała	156	180	200	bez zmian	-	-	-
4.	ŻAGAŃ	Czarna Wielka	122	130	150	malejący	-	-	123 (śr, 2024-03-06 06:00), 122 (cz, 2024-03-07 06:00), 121 (pt, 2024-03-08 06:00)
5.	ŁOZY	Kwisa	157	280	330	bez zmian	-	-	164 (śr, 2024-03-06 06:00), 148 (cz, 2024-03-07 06:00), 145 (pt, 2024-03-08 06:00)
6.	SZPROTAWA	Szprotawa	238	230	270	malejący	8	-	-
7.	MACZKÓW	Ilanka	63	-	-	bez zmian	-	-	-
8.	BLEDZEW	Obra	266	200	220	bez zmian	66	46	-